








LEYENDA

-  Utrera
 -  Esparragosa
 -  Brenes
 -  Trías
 -  Guadaira
 -  Cursos de agua continuos.
(según importancia)
 -  Cursos de agua intermitentes
- } Vertisol Cromoxererts
- } Entisol Xerorthents
- } Inceptisol Xerochrepts

DILIGENCIA: Para hacer constar que este documento ha sido APROBADO PROVISIONALMENTE por el Pleno de este Ayuntamiento, en sesión celebrada el día **18 FEB. 1991** EL SECRETARIO.



Manuel Segura

APROBADO DEFINITIVAMENTE CON
LA RESOLUCION DE
LA C. P. U. DE FECHA:
30 OCT. 1991
JUNTA DE ANDALUCIA
CONSEJERIA DE OBRAS
PUBLICAS Y TRANSPORTES

Delegación de Sevilla
27 DIC. 1990
VISADO
DE DOCUMENTO DE PLANEAMIENTO
(Sin control urbanístico, según art.
228.3 y 178.1 de la Ley del Suelo)
1115/90#1

**NORMAS SUBSIDIARIAS
DE PLANEAMIENTO DE EL CORONIL**
JUNTA DE ANDALUCIA - AYUNTAMIENTO DE EL CORONIL
REDACTORES: GRUPO "ALFIZ" DE SEVILLA.

SUELOS Y RED HIDROGRAFICA

Nº DE PLANO 13	ESCALA 1:50.000 0 500 1.000 2.000 3.000 4.000 5.000	ESCALA GRAFICA	Nº DE HOJA U.T.M.
--------------------------	--	----------------	-------------------

OBSERVACIONES
Duñada

FASE INFORM. URBANIST.	FECHA DICIEMBRE 1989	DIBUJADO POR: J.M.A.
BASE CARTOGRAFICA: Vuelo de Octubre de 1.984	RESTITUCION: Agosto de 1.985	COMPROBADO POR:
FUENTE DE INFORMACION: Mapa provincial de suelos Sevilla.		