







LEYENDA

CONDICIONES CONSTRUCTIVAS

-  FAVORABLES
-  ACEPTABLES
-  DESFAVORABLES
-  MUY DESFAVORABLES

DILIGENCIA: Para hacer constar que este documento ha sido revisado y aprobado por el Pleno de este Ayuntamiento, en sesión celebrada el día 18 FEB. 1991.

EL SECRETARIO,

*[Signature]*

PROBLEMAS

- A) Litológicos y geotécnicos.
- B) Litológicos, Hidrológicos y Geotécnicos.
- C) Hidrológicos y Geotécnicos.
- D) Geomorfológicos.

APROBADO DEFINITIVAMENTE CON SUJECION A LA RESOLUCION DE LA C. P. U. DE FECHA.  
30 OCT. 1991  
JUNTA DE ANDALUCIA  
CONSEJERIA DE OBRAS PUBLICAS Y TRANSPORTES

Delegación de Sevilla  
27 DIC. 1990  
VISADO  
DE DOCUMENTO DE PLANEAMIENTO  
Para control urbanístico, según art. 228.3 y 178.1 de la Ley del Suelo  
1115/90M17  
Nº REGISTRO

NORMAS SUBSIDIARIAS DE PLANEAMIENTO DE EL CORONIL

JUNTA DE ANDALUCIA - AYUNTAMIENTO DE EL CORONIL  
REDACTORES: GRUPO "ALFIZ" DE SEVILLA

CARACTERISTICAS GEOTECNICAS

Nº DE PLANO <b>12</b>	ESCALA 1:50.000	ESCALA GRAFICA 0 500 1.000 2.000 3.000 4.000 5.000	Nº DE HOJA U.T.M.
--------------------------	-----------------	---	-------------------

OBSERVACIONES  
*[Signature]*

FASE INFORM. URBANIST.	FECHA DICIEMBRE 1989	BASE CARTOGRAFICA: Vuelo de Octubre de 1.984 RESTITUCION: Agosto de 1.985	FUENTE DE INFORMACION: Mapa geotécnico.	DIBUJADO POR: J.M.A.	COMPROBADO POR:
---------------------------	-------------------------	--	---	-------------------------	-----------------